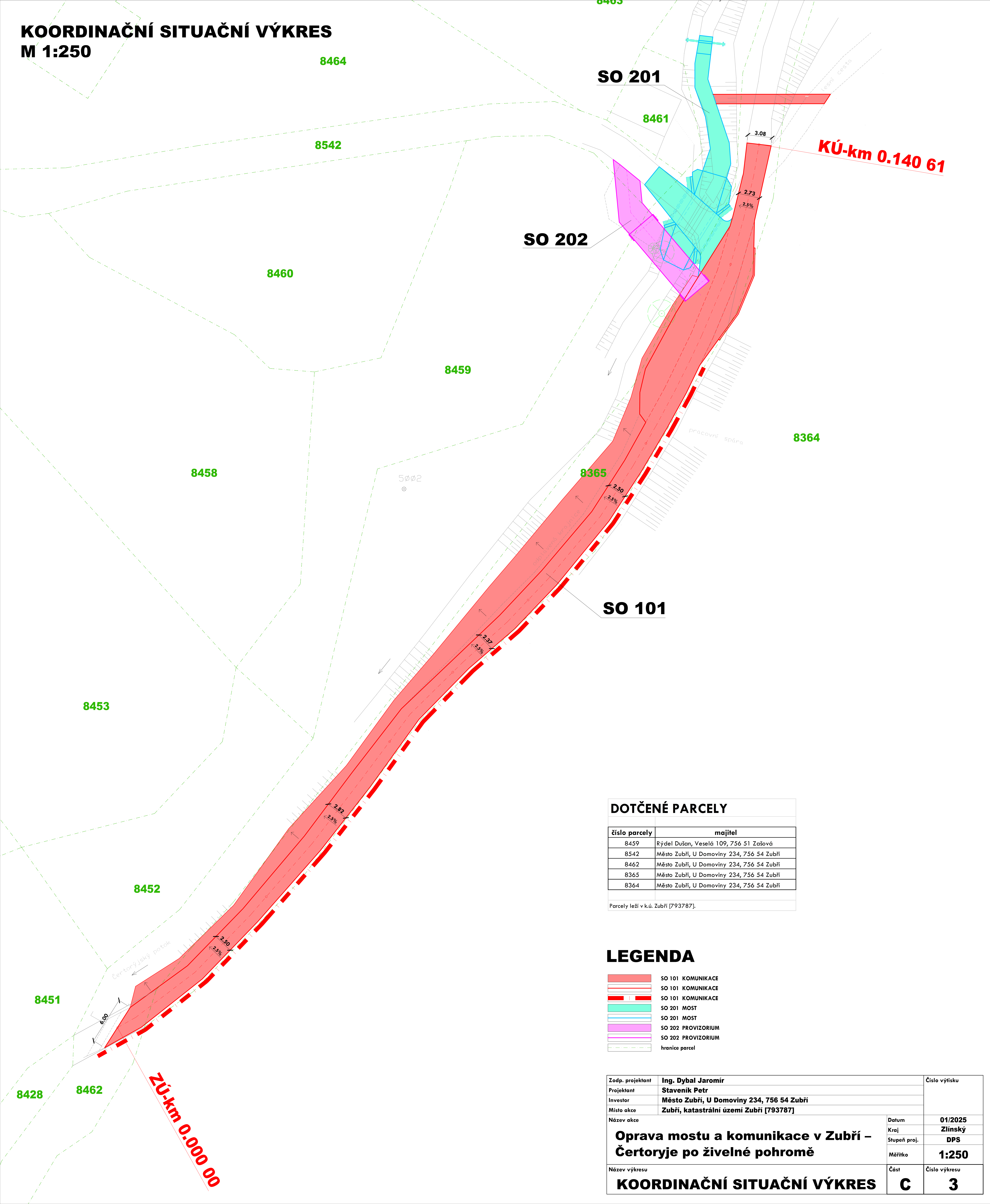










KOORDINAČNÍ SITUAČNÍ VÝKRES M 1:250



DOTČENÉ PARCELY	
číslo parcely	majitel
8459	Rýdel Dušan, Veselá 109, 756 51 Zašová
8542	Město Zubří, U Domoviny 234, 756 54 Zubří
8462	Město Zubří, U Domoviny 234, 756 54 Zubří
8365	Město Zubří, U Domoviny 234, 756 54 Zubří
8364	Město Zubří, U Domoviny 234, 756 54 Zubří
Parcely leží v k.ú. Zubří [793878].	

LEGENDA

	SO 101 KOMUNIKACE
	SO 101 KOMUNIKACE
	SO 101 KOMUNIKACE
	SO 201 MOST
	SO 201 MOST
	SO 202 PROVIZORIUM
	SO 202 PROVIZORIUM
	hranice parcel

Zodp. projektant	Ing. Dybal Jaromír	Číslo výřisku	
Projektant	Staveník Petr		
Investor	Město Zubří, U Domoviny 234, 756 54 Zubří		
Místo akce	Zubří, katastrální území Zubří [793787]		
Název akce	Oprava mostu a komunikace v Zubří – Čertoryje po živelné pohromě	Datum	01/2025
		Kraj	Zlínský
		Stupeň proj.	DPS
		Měřítko	1:250
Název výkresu	KOORDINAČNÍ SITUAČNÍ VÝKRES	Část	Číslo výkresu
		C	3